

3階建庫の座標一覧表

点名	X座標	Y座標
K3-1	6954.662	7104.541
K3-2	6953.039	7097.753
K3-3	6957.000	7102.107
K3-4	6959.839	7145.482

4階建庫の座標一覧表

点名	X座標	Y座標
K4-1	6952.030	7060.984
K4-2	6949.090	7107.682
K4-3	6949.090	7104.829
K4-4	6957.239	7102.084
K4-5	6955.152	7141.441
L-1	6958.089	7077.290
L-2	6953.864	7099.262
L-3	6942.341	7100.970
L-4	6940.384	7108.178

中心点・標高座標一覧表

点名	X座標	Y座標
11P-0	6950.488	7074.878
11P-1	6952.416	7071.016
11P-2	6952.543	7059.104
11P-3	6951.031	7048.008
11P-4	6957.407	7038.438
11P-5	6951.542	7034.906
11P-6	6955.214	7109.718
11P-7	6951.268	7114.026
11P-8	6956.463	7129.821
11P-9	6952.056	7147.684
11P-10	6957.973	7123.726
11P-11	6954.548	7074.184
11P-12	6951.979	7072.284
11P-13	6954.989	7074.108
11P-14	6957.837	7074.087
11P-15	6954.626	7074.026
11P-16	6953.629	7071.582
11P-17	6952.989	7070.482
11P-18	6946.398	7059.706
11P-19	6942.587	7057.128
11P-20	6946.082	7051.484
11P-21	6953.263	7052.984
11P-22	6956.542	7054.698
11P-23	6956.542	7054.698
11P-24	6956.542	7054.698
11P-25	6957.485	7058.968
11P-26	6956.423	7054.008
11P-27	6959.349	7055.193
11P-28	6954.971	7061.026
11P-29	6956.169	7062.296
11P-30	6951.121	7071.882
11P-31	6951.568	7061.468
11P-32	6951.228	7061.468
11P-33	6954.238	7068.538
11P-34	6954.458	7069.382
11P-35	6951.837	7068.788
11P-36	6951.268	7109.104
11P-37	6951.781	7104.692
11P-38	6951.424	7104.692
11P-39	6951.424	7108.842
11P-40	6952.961	7113.326
11P-41	6957.973	7119.124
11P-42	6946.329	7128.498
11P-43	6952.223	7123.827
11P-44	6952.607	7123.267
11P-45	6950.248	7128.013
11P-46	6949.699	7129.481
11P-47	6950.998	7140.388
11P-48	6950.144	7142.372
11P-49	6952.228	7142.380
11P-50	6949.793	7129.120
11P-51	6949.871	7129.620
11P-52	6953.483	7052.586
11P-53	6951.973	7052.586
11P-54	6945.684	7059.471
11P-55	6945.684	7059.471
11P-56	6952.304	7059.807
11P-57	6957.234	7059.228
11P-58	6946.444	7046.718
11P-59	6956.669	7059.496
11P-60	6957.234	7059.496
11P-61	6957.024	7059.124
11P-62	6954.995	7061.878
11P-63	6954.403	7061.207
11P-64	6950.247	7068.419
11P-65	6956.069	7069.829
11P-66	6951.728	7066.344
11P-67	6951.922	7069.420
11P-68	6956.444	7073.004
11P-69	6957.788	7076.929
11P-70	6950.329	7066.328
11P-71	6951.141	7056.606
11P-72	6951.424	7068.718
11P-73	6951.424	7071.106
11P-74	6951.831	7068.581
11P-75	6951.113	7100.261
11P-76	6952.127	7102.501
11P-77	6952.223	7109.484
11P-78	6952.228	7109.267
11P-79	6952.154	7109.790
11P-80	6952.154	7119.284
11P-81	6946.677	7116.788
11P-82	6946.041	7103.004
11P-83	6950.941	7103.104
11P-84	6955.028	7129.881
11P-85	6950.423	7128.370
11P-86	6951.973	7123.470
11P-87	6946.121	7127.409
11P-88	6946.544	7128.013
11P-89	6947.803	7131.373
11P-90	6946.724	7128.821

IP

IP	経緯度	JA	R	曲	長	高	IL	IP間距離	変遷	Y座標
IP-0	302-01-14							21.924	6950.488	7074.878
IP-1	30-38-39	46-37-24	28.000	30.915	2.121	19.907	38.822	6952.416	7071.016	
IP-2	30-32-47	49-02-01	36.000	16.773	2.268	24.484	23.466	6952.543	7059.104	
IP-3	19-57-11	21-24-24					12.302	6951.031	7048.008	
IP-4	04-12-06	28-15-48					44.699	6957.407	7038.438	
IP-5	06-53-42	29-49-45	30.000	14.669	2.104	28.318	38.807	6951.542	7034.906	
IP-6	06-39-20	09-11-49	15.000	6.960	1.972	12.813	18.913	6955.214	7109.718	
IP-7	42-34-20	19-54-27					32.216	6951.268	7114.026	
IP-8	04-48-19	19-13-39	30.000	4.218	0.304	6.500	13.888	6956.463	7129.821	
IP-9	302-02-21	110-35-38	6.000	9.989	5.212	12.140	18.900	6952.056	7147.684	
IP-10								6957.973	7123.726	

当初図面

工事名 R2波土 善藏川・熱田 河川工事

路線名等 善藏川

工事箇所 海部郡海陽町熱田

図面名 平面図

縮尺 1/250 図面番号 1 / 3

発注者 徳島県建設部 土木局 土木技術課 善藏川

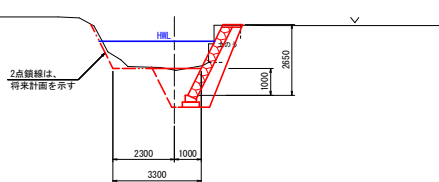
横断面図

S=1/100

1NO. 4

QH=16.474
PH=

工種	細別	数量
盛土	流用土	-
掘削	土砂	0.2
床掘り	土砂	3.0
埋戻し	流用土	1.7
大型土の撤去	別途計上	

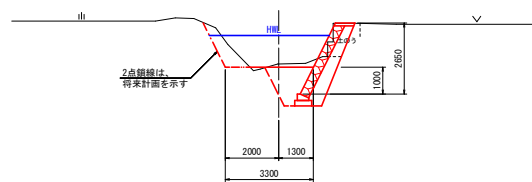


DL=10.000

1NO. 4+10.00

QH=16.797
PH=

工種	細別	数量
盛土	流用土	-
掘削	土砂	0.6
床掘り	土砂	3.0
埋戻し	流用土	2.0
大型土の撤去	別途計上	



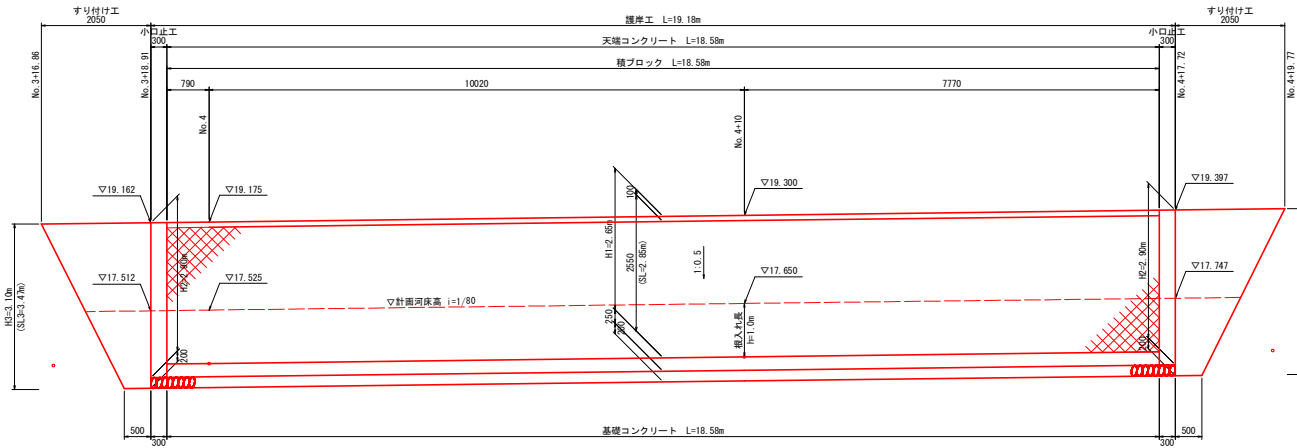
DL=10.000

当初図面

工事名	R2 波土 善蔵川 海・熱田 河川工事		
路線名等	善蔵川		
工事箇所	海部郡海陽町熱田		
図面名	横断面図		
縮尺	1/100	図面番号	2 / 3
会社名			
事業者名	徳島県西部総合県民局県土整備部<美波>		

護岸工展開図

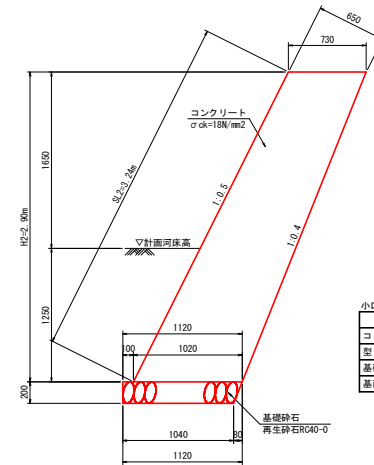
S=1/50



DL=13.000

小口止工

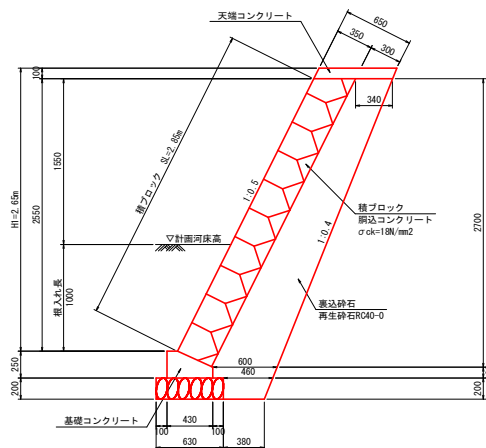
S=1/25



種別	単位	数量
コンクリート	m ³	1.52
型枠	m ²	7.02
基礎砕石	m ²	0.65
基礎盤正	m ²	0.65

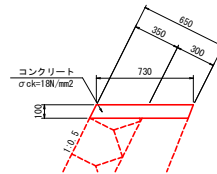
ブロック積護岸工

S=1/25



天端コンクリート

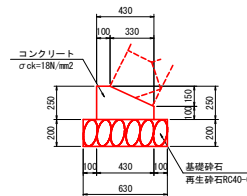
S=1/20



種別	単位	数量
コンクリート	m ³	1.36
型枠	m ²	4.15
目地材	m ²	0.14

基礎コンクリート

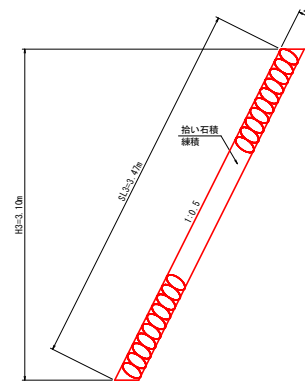
S=1/20



種別	単位	数量
コンクリート	m ³	1.54
型枠	m ²	6.50
基礎砕石	m ²	11.71
基礎盤正	m ²	11.71
目地材	m ²	0.15

すり付け工

S=1/25



当初図面

工事名	R2波土 普蔵川 海・熱田 河川工事		
路線名等	普蔵川		
工事箇所	海部郡海陽町熱田		
図面名	護岸工展開図・構造図		
縮尺	図示	図面番号	3 / 3
会社名			
事業者名	徳島県南部総合県民局県土整備部<美波>		